

GEOTEST

GEOLOGIE / INGENIERIE /
GEOPHYSIQUE /
ENVIRONNEMENT

Commune de Bourg-en-Lavaux
Plan d'affectation communal (PACom)
Intégration des dangers naturels géologiques

Mandat n° :
2222004.1b






Annexe 6 : Secteurs de restrictions liés
aux glissements de terrain permanents et spontanés

1:12'500



Légende

Secteur de restriction

-  Secteur GPP/GSS 1 - secteur de restrictions fortes
-  Secteur GPP/GSS 2 - secteur de restrictions générales
-  Secteur GPP/GSS 3 - secteur de sensibilisation
-  Secteur GPP/GSS 4 - secteur de sensibilisation
-  PACom (v9)

0 250 500
Mètres